

KRAJSKÝ ÚŘAD

JIHOČESKÝ KRAJ

Odbor životního prostředí, zemědělství a lesnictví

Oddělení ekologie krajiny a NATURA 2000

U Zimního stadionu 1952/2

370 76 České Budějovice



KUCBX00XRFKX

Naše č. j.: KUJCK 136246/2020
Sp. zn.: OZZL 136246/2020/kaje SO
Vyřizuje: Ing. Kateřina Jemelíková
Telefon: 386 720 804
E-mail: jemelikova@kraj-jihocesky.cz

Datum: 5. 11. 2020

OBECNÍ ÚŘAD KUNŽAK		Čís. dopor.
Došlo:	06. 11. 2020	Zpracovatel
Č.j.: KUNŽAK/190/2020		UKL. znak
Přílohy:		

Oznámení návrhu na vyhlášení přírodní památky Rašeliště Mosty a oznámení o možnosti seznámit se s návrhem plánu péče

Část I.

Oznámení návrhu na vyhlášení přírodní památky Rašeliště Mosty

Krajský úřad – Jihočeský kraj, odbor životního prostředí, zemědělství a lesnictví (dále jen krajský úřad), jako příslušný správní orgán podle § 67 odst. 1 písm. g) zákona č. 129/2000 Sb., o krajích (krajské zřízení), ve znění pozdějších předpisů, a dále dle § 77a odst. 4 písm. g), zákona č. 114/1992 Sb., o ochraně přírody a krajiny ve znění pozdějších předpisů (dále jen zákon), oznamuje návrh na nové vyhlášení zvláště chráněného území vyhotovený podle ust. § 40 odst. 1 zákona.

Území nově navrhované ke zvláštní územní ochraně ponese název „**Rašeliště Mosty**“ a bude vyhlášeno v kategorii přírodní památky (dále jen PP) ve smyslu ust. § 36 zákona.

Souhrnná charakteristika předmětů ochrany:

V záhlaví rybníka a na trvale zvodnělých místech lučních prameništ' jsou vyvinuta rašelištní společenstva zařaditelná nejbližše sv. *Sphagno recurvi-Caricion canescens* s bohatě vyvinutým mechovým patrem. Na okrajích tato společenstva přecházejí v nevyhraněná společenstva blízká sv. *Caricion fuscae*, či až oligotrofní variantě sv. *Calthion palustris*. V litorální zóně rybníka jsou maloplošně vyvinuta společenstva vysokých ostřic sv. *Caricion rostratae*, či rákosin stojatých vod. Na sušší okraje jsou mozaikovitě vázána plošně omezená společenstva podhorských smilkových trávníků sv. *Violion caninea*. Velkou část plochy ZCHÚ tvoří značně degradovaná společenstva podhorských vřesovišt' sv. *Genistion* s mohutnými balvanitými rozpady, přerostlé zapojeným náletem dřevin.

Z floristického hlediska se jedná o území s výskytem řady vzácných, ohrožených, a zvláště chráněných druhů rostlin, vázaných především na rašelištní, či jiné mokřadní biotopy. Mezi významnější lze na lokalitě zařadit početné populace ohrožené vložyně bahenní (*Oxycoccus palustris*) a vachty trojlísté (*Menyanthes trifoliata*). V menších populacích jsou pak zastoupeny druhy d'áblík bahenní (*Calla palustris*), prstnatec májový (*Dactylorhiza majalis*), regionálně významný je také výskyt ohrožené bledule jarní (*Leucojum vernum*). Další zaznamenané vzácné a ohrožené druhy patří mezi charakteristické průvodce vlhkých luk a rašelišt' (*Potentilla palustris*, *Tephrosia crispa*, *Epilobium palustre*, *Valeriana dioica*) či podhorských smilkových trávníků a vřesovišt' (*Scorzonera humulis*, *Juniperus communis* subs. *communis*).

Základní ochranné podmínky jsou pro všechny PP dány ust. § 36 zákona, zajištění ochranných pásem je dáno ust. § 37 zákona.

V souladu s ust. § 36 odst. 1 a § 44 odst. 3 zákona se navrhuje, aby na území navržené PP bylo možno jen se souhlasem orgánu ochrany přírody provádět jen tyto činnosti a zásahy:

- umíst'ovat, povolovat nebo provádět stavby, měnit způsob využití pozemků, provádět terénní úpravy nebo měnit vodní režim pozemků,

- b) zřizovat skládky jakýchkoli materiálů,
- c) hnojit pozemky anebo používat chemické prostředky,
- d) vysazovat nebo vysévat rostliny anebo vypouštět živočichy,
- e) zřizovat příkrmovací zařízení nebo slaniska, přikrmovat zvěř mimo příkrmovací zařízení,
- f) sbírat rostliny či odchyťovat živočichy, kromě výkonu práva myslivosti a rybářství.

Souhlasy uvedené v bodech a) až f) se nevyžadují, pokud tyto činnosti vykonává přímo příslušný orgán ochrany přírody, nebo jsou příslušným orgánem ochrany přírody požadovány v rámci realizace schváleného plánu péče nebo v rámci opatření ke zlepšení stavu prostředí přírodní památky a jejího ochranného pásma.

V souladu s ustanovením § 37 odst. 1 zákona se navrhuje, aby na území ochranného pásma nově navržené PP bylo možno jen se souhlasem orgánu ochrany přírody provádět tyto činnosti a zásahy:

- a) hnojit pozemky anebo používat chemické prostředky,
- b) zřizovat příkrmovací zařízení nebo slaniska, přikrmovat zvěř mimo příkrmovací zařízení,
- c) měnit způsob využití pozemků, provádět terénní úpravy nebo měnit vodní režim pozemků,
- d) zřizovat skládky jakýchkoli materiálů,
- e) k nasazování býložravých druhů ryb, a nasazování násady jednoletých mladších ryb do rybníka (p. p. č. 276) o celkové hmotnosti vyšší než 80 kg/ha a násady dvouletých a starších ryb o celkové hmotnosti vyšší než 150 kg na celý rybník.

Souhlasy uvedené v bodech a) až e) se nevyžadují, pokud tyto činnosti vykonává přímo příslušný orgán ochrany přírody, nebo jsou příslušným orgánem ochrany přírody požadovány v rámci realizace schváleného plánu péče nebo v rámci opatření ke zlepšení stavu prostředí přírodní památky a jejího ochranného pásma.

Navrhovaná PP se nachází na území Jihočeského kraje, v působnosti obce s rozšířenou působností Jindřichův Hradec. Je vymezena ve správním území obce Kunžak, v katastrálním území Mosty.

Předpokládaná výměra PP je **4,2353 ha**. Součástí návrhu je vyhlášení zvlášť definovaného ochranného pásma o výměře **7,1544 ha**.

S podrobně zpracovaným návrhem na vyhlášení PP Rašeliniště Mosty (dále jen návrh na vyhlášení) podle ust. § 40 odst. 1 zákona, včetně zákresu hranice PP a ochranného pásma v katastrální mapě, je možné se seznámit a nahlédnout do něj na Krajském úřadu – Jihočeský kraj, odbor životního prostředí, zemědělství a lesnictví - oddělení ekologie krajiny a NATURA 2000 (ul. Boženy Němcové 49/3, České Budějovice) v pondělí a ve středu od 8:00 do 16:30 hod (po předchozí domluvě informace poskytnete Ing. Kateřina Jemelíková, kancelář číslo 315, telefon 386 720 804, e-mail: jemelikova@kraj-jihocesky.cz) nebo na internetových stránkách Krajského úřadu – Jihočeský kraj (www.kraj-jihocesky.cz) v kapitole „Krajský úřad - Odbor životního prostředí, zemědělství a lesnictví – Ochrana přírody a krajiny – Oddělení – Příroda, krajina, druhová ochrana – Zvláště chráněná území“ (<https://zp.kraj-jihocesky.cz/zvlaste-chranena-uzemi.html>), současně na portálu veřejné správy a na obecním úřadu obce Kunžak.

Podle § 40 odst. 4 zákona mají dotčené obce, kraje a vlastníci nemovitostí dotčených navrhovanou ochranou, právo uplatnit k návrhu vyhlásit část přírody za zvláště chráněné území námitky, a to ve lhůtě 90 dnů od jeho zveřejnění na Portálu veřejné správy nebo od doručení oznámení o návrhu. Námitky se uplatňují písemně u Krajského úřadu – Jihočeský kraj, OZZL, U Zimního stadionu 1952/2, 370 76 České Budějovice. K námitkám uplatněným po uplynutí uvedené lhůty nebude přihlédnuto. Pokud námitky nebudou uplatněny, má se za to, že dotčený subjekt s předloženým návrhem souhlasí. Vlastník je oprávněn uplatnit námitky jen proti takovému navrženému způsobu nebo rozsahu ochrany, jímž by byl dotčen ve výkonu svých práv nebo povinností. Krajský úřad rozhodne o došlých námitkách do 60 dnů od uplynutí lhůty pro uplatnění námitek. O jednotlivých námitkách se rozhodne zpravidla ve společném řízení. Krajský úřad uvede návrh do souladu s námitkami, kterým bylo vyhověno.

V souladu s ustanovením § 40 odst. 2 zákona tuto skutečnost oznamujeme známým vlastníkům nemovitostí dotčených navrhovanou ochrannou. V případě, že záznam v katastru nemovitostí již neodpovídá skutečnosti, sdělte nám prosím obratem jméno a adresu současného vlastníka.

Část II.**Oznámení o možnosti seznámit se s návrhem plánu péče o PP Rašeliniště Mosty**

Krajský úřad – Jihočeský kraj, odbor životního prostředí, zemědělství a lesnictví (dále jen krajský úřad), jako příslušný správní orgán podle § 67 odst. 1 písm. g) zákona č. 129/2000 Sb., o krajích (krajské zřízení), ve znění pozdějších předpisů, a dále dle § 77a odst. 4 písm. g), zákona dále oznamuje v souladu s ust. § 38 zákona, že byl zpracován návrh plánu péče o navrhovanou PP Rašeliniště Mosty na období 2020–2029.

Podle ustanovení § 38 odst. 1 zákona je plán péče o zvláště chráněné území a jeho ochranné pásmo (dále jen „plán péče“) odborný a koncepční dokument ochrany přírody, který na základě údajů o dosavadním vývoji a současném stavu předmětu ochrany ve zvláště chráněném území navrhuje opatření na zachování nebo zlepšení stavu předmětu ochrany ve zvláště chráněném území a na zabezpečení zvláště chráněného území před nepříznivými vlivy okolí v jeho ochranném pásmu. Plán péče slouží jako podklad pro jiné druhy plánovacích dokumentů a pro rozhodování orgánů ochrany přírody. **Pro fyzické ani právnické osoby není závazný.**

S návrhem plánu péče o navrhovanou PP Rašeliniště Mosty je možné se seznámit a nahlédnout do něj na Krajském úřadu – Jihočeský kraj, odbor životního prostředí, zemědělství a lesnictví - oddělení ekologie krajiny a NATURA 2000 (ul. Boženy Němcové 49/3, České Budějovice) v pondělí a středu od 8:00 do 16:30 hod (po předchozí domluvě informace poskytne Ing. Kateřina Jemelíková, kancelář číslo 315, telefon 386 720 804, e-mail: jemelikova@kraj-jihocesky.cz) nebo na internetových stránkách Krajského úřadu – Jihočeský kraj (www.kraj-jihocesky.cz) v kapitole „Krajský úřad - Odbor životního prostředí, zemědělství a lesnictví – Ochrana přírody a krajiny – Oddělení – Příroda, krajina, druhová ochrana – Zvláště chráněná území“ (<https://zp.kraj-jihocesky.cz/zvlaste-chranena-uzemi.html>), současně na portálu veřejné správy a na obecním úřadu obce Kunžak.

Podle § 40 odst. 2 a 4 zákona o ochraně přírody, mohou dotčené obce a kraje uplatnit písemné připomínky k předloženému návrhu ve lhůtě 90 dnů od obdržení návrhu. Vlastníci nemovitostí dotčených navrhovanou změnou tak mohou učinit ve lhůtě 90 dnů od doručení písemného oznámení o předložení návrhu k projednání. Připomínky se uplatňují písemně u Krajského úřadu – Jihočeský kraj, OZZL, U Zimního stadionu 1952/2, 370 76 České Budějovice.

Dotčené obce žádáme v souladu s ustanovením § 38 odst. 3 zákona o zveřejnění tohoto oznámení na úřední desce do 5 dnů od jeho obdržení po dobu 15 dnů a vyznačení data vyvěšení a sejmutí z úřední desky.

Toto potvrzené oznámení zašlete zpět na adresu Krajského úřadu – Jihočeský kraj, OZZL, U Zimního stadionu 1952/2, 370 76 České Budějovice.




Ing. Zdeněk Klimeš
vedoucí odboru

Přílohy:

1. Zákres hranice PP Rašeliniště Mosty včetně OP do katastrální mapy
2. Seznam parcel dotčených navrhovanou PP a jejím OP

Příloha č. 1 – Zákres hranice PP Rašeliniště Mosty včetně OP do katastrální mapy



-  PP Rašeliniště mosty
-  ochranné pásmo PP
-  parcely KN



0 50 100 m

Zdroje dat:
Ortofoto ČR 2019, © ČÚZK
Data KN, stav k 1.10.2020, © ČÚZK

Vyhotovil:
Odbor životního prostředí, zemědělství a lesnictví
říjen 2020

Příloha č. 2 – Seznam parcel dotčených navrhovanou PP a jejím OP

Katastrální území: Mosty, 677540

Číslo parcely podle KN	Druh pozemku podle KN	Způsob pozemku KN	využití podle KN	Číslo vlastnictví	Výměra parcely celková podle KN (m ²)	Výměra parcely v ZCHÚ (m ²)
277	lesní pozemek			1001	10761	10734
387	trvalý travní porost			714	9785	8863
362/13	lesní pozemek			1001	6400	1019
391/2	trvalý travní porost			893	17045	7237
272/1	vodní plocha	zamokřená plocha		1001	11907	8561
1289/1	ostatní plocha	ostatní komunikace		1001	1639	187
362/11	lesní pozemek			1001	9268	5813
Celkem						42414

Katastrální území: Mosty, 677540

Číslo parcely podle KN	Druh pozemku podle KN	Způsob pozemku podle KN	využití podle KN	Číslo vlastnictví	Výměra parcely celková podle KN (m ²)	Výměra parcely v OP ZCHÚ (m ²)
.122	zastavěná plocha a nádvoří			956	25	28
391/7	vodní plocha	zamokřená plocha		827	113	113
352	lesní pozemek			818	9244	52
391/10	trvalý travní porost			895	15072	4741
.225	zastavěná plocha a nádvoří			827	47	47
278	ostatní plocha	jiná plocha		10001	3105	2021
362/2	lesní pozemek	lesní pozemek, na kterém je budova		882	37	37
362/6	lesní pozemek			344	658	658
378/6	lesní pozemek			524	15181	2770
387	trvalý travní porost			714	9785	874
384/2	trvalý travní porost			893	389	22
362/5	ostatní plocha	ostatní komunikace		10001	173	190
362/7	lesní pozemek			887	1398	1410
391/4	vodní plocha	zamokřená plocha		395	5602	3040
.260	zastavěná plocha a nádvoří			205	40	40
351	lesní pozemek			956	11987	1404
281	ostatní plocha	sportoviště a rekreační plocha		205	295	295
301/1	orná půda			5	32875	1759
362/4	lesní pozemek			887	492	474
362/13	lesní pozemek			10001	6400	3637
301/11	orná půda			205	345	279
334	lesní pozemek			956	11960	1339
341	lesní pozemek			818	9479	311
272/12	lesní pozemek			10001	403	416


340	lesní pozemek		807	10144	848
378/1	lesní pozemek		395	23681	993
391/2	trvalý travní porost		893	17045	7568
391/5	ostatní plocha	jiná plocha	524	142	39
272/1	vodní plocha	zamokřená plocha	10001	11907	455
272/16	vodní plocha	zamokřená plocha	10001	2464	88
1289/1	ostatní plocha	ostatní komunikace	10001	1639	504
344	lesní pozemek		779	11797	1585
378/9	lesní pozemek		524	7506	1263
362/8	lesní pozemek	lesní pozemek, na kterém je budova	344	33	33
276	vodní plocha	rybník	10001	17480	17347
377	vodní plocha	rybník	524	7625	315
378/7	lesní pozemek		714	3861	3795
378/8	lesní pozemek		382	10414	3006
362/9	lesní pozemek	lesní pozemek, na kterém je budova	887	32	32
333	lesní pozemek		889	11455	350
362/3	lesní pozemek		153	9713	472
362/11	lesní pozemek		10001	9268	3432
378/2	lesní pozemek		894	2554	2383
358	lesní pozemek		882	1186	1163
378/10	lesní pozemek	lesní pozemek, na kterém je budova	714	54	54
Celkem					71685

Záznam o zveřejnění

Vyvěšeno dne: 6. 11. 2020

Sejmuto dne:

Úřad vyvěšující písemnost na úřední desku tímto potvrzuje, že písemnost byla současně zveřejněna i způsobem umožňujícím dálkový přístup podle ustanovení § 25 odst. 2 správního řádu.



.....
Podpis a razítko oprávněné osoby
potvrzující vyvěšení a zveřejnění

.....
Podpis a razítko oprávněné osoby
potvrzující sejmnutí

OBECNÍ ÚŘAD KUNŽAK
náměstí Komenského 74
378 62 KUNŽAK
IČ: 00246964 DIČ: CZ00246964
Tel.: 384 399 101