

Váš dopis zn.:
Ze dne:
Naše značka: SPU 140804/2018/2017/DOL
Spisová značka: 7RP615455/7132/2011-130716

Vyřizuje.: Ing. Jan Doležal, Ph.D.
Tel.: 727957175
ID DS: z49per3
E-mail: j.dolezal@spucr.cz

Datum: 20. 3. 2018

Obecní úřad Kunžak
náměstí Komenského 74
378 62 Kunžak

OBCENÍ ÚŘAD KUNŽAK		Cís. dopor.
Došle:	20. 03. 2018	Pracovatel
Č.j.: KUNŽAK/393/KO/P		Ukl. znak
Příloh:		

SPU 140804/2018/2017/DOL



000449757371

OZNÁMENÍ

o vyložení návrhu změn map bonitovaných půdně ekologických jednotek (BPEJ) v části k. ú. Valtínov

Krajský pozemkový úřad pro Jihočeský kraj, Pobočka Jindřichův Hradec, jako správní orgán věcně a místně příslušný, podle zákona č. 503/2012 Sb., o Státním pozemkovém úřadu a o změně některých souvisejících zákonů, ve znění pozdějších předpisů a podle § 19 zákona č. 139/2002 Sb., o pozemkových úpravách a pozemkových úřadech a o změně zákona č. 229/1991 Sb., o úpravě vlastnických vztahů k půdě a jinému zemědělskému majetku ve znění pozdějších předpisů, k zajišťování změn map bonitovaných půdně ekologických jednotek (dále jen „BPEJ“), v souladu s 4 odst. 1 vyhlášky Ministerstva zemědělství č. 327/1998 Sb., kterou se stanoví charakteristika bonitovaných půdně ekologických jednotek a postup pro jejich vedení a aktualizaci, ve znění pozdějších předpisů, oznamuje, že návrh změn map BPEJ bude vyložen po dobu 30 dnů k veřejnému nahlédnutí

od 20. 3. 2018 do 19. 4. 2018

na Státním pozemkovém úřadu, Krajském pozemkovém úřadu pro Jihočeský kraj, Pobočce Jindřichův Hradec a na Obecním úřadě v Kunžaku, kde je možné uplatňovat po dobu 30 dnů, tj. nejpozději do 19. 4. 2018, případné připomínky a námítky.

Krajský pozemkový úřad pro Jihočeský kraj, Pobočka Jindřichův Hradec po vyhodnocení došlých vyjádření provede aktualizaci BPEJ. K později uplatněným připomínkám nebude přihlédnuto.

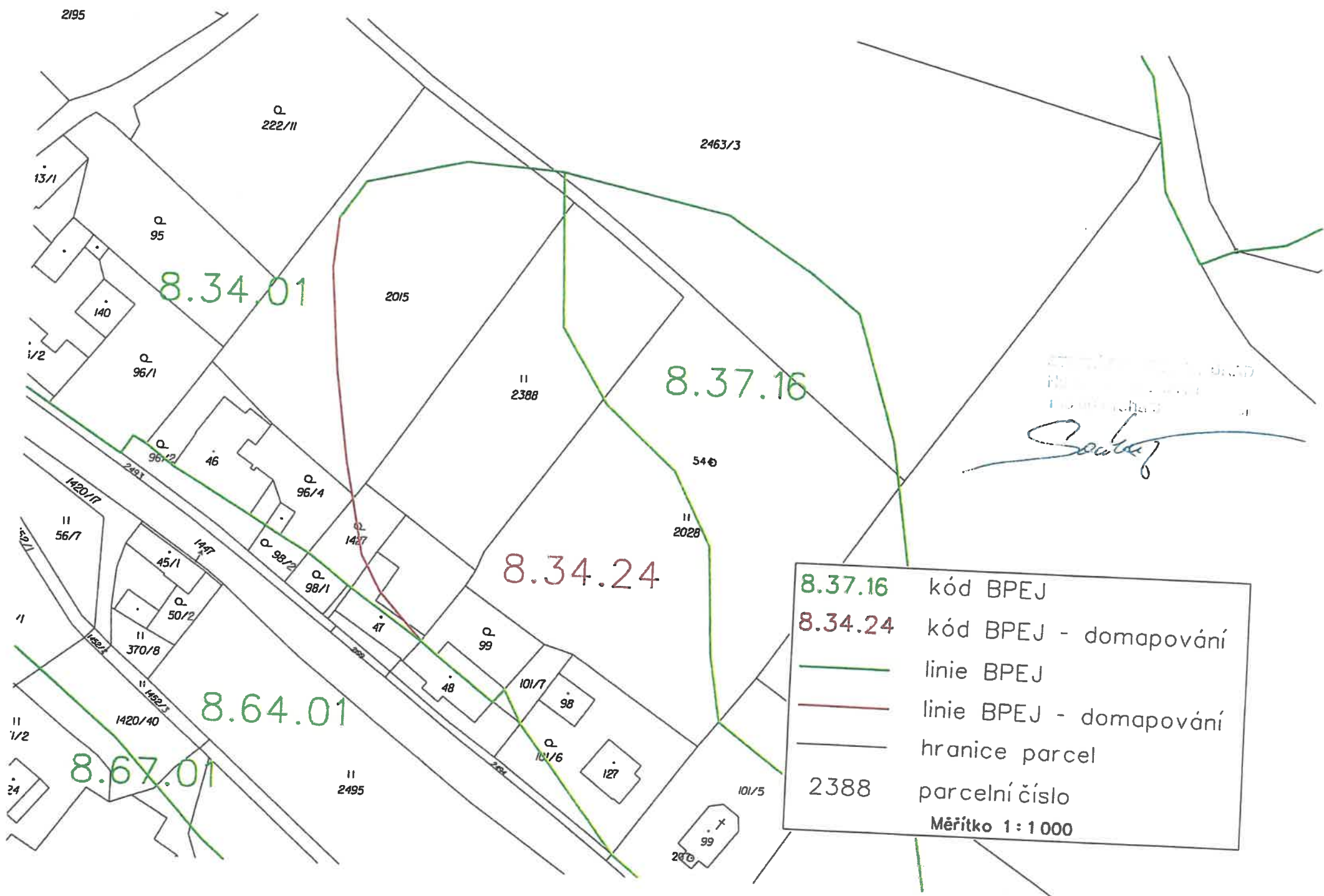
Krajský pozemkový úřad pro Jihočeský kraj, Pobočka Jindřichův Hradec žádá tímto Obecní úřad v Kunžaku o zveřejnění tohoto oznámení způsobem v místě obvyklým po dobu 30 dnů. Zároveň žádáme o předání případných námitek či připomínek k vyvěšenému návrhu změn BPEJ.




Ing. Vladislav Paxa
vedoucí Pobočky Jindřichův Hradec
Státní pozemkový úřad

Vyvěšeno dne:

20. 03. 2018

Sejmuto dne:



8.37.16	kód BPEJ
8.34.24	kód BPEJ - domapování
	linie BPEJ
	linie BPEJ - domapování
	hranice parcel
2388	parcelní číslo
Měřítko 1:1000	

Ing. Jaroslav Šedivý
 Ing. Jaroslav Šedivý
 Ing. Jaroslav Šedivý
